

Номер регистрационной записи в реестре  
СРОА «Межрегионпроект» г. Ижевск №009,  
дата регистрации 27.08.2009

smnp.su

Номер регистрационной записи в реестре  
СРОА Ассоциация «Инженерные изыскания  
в строительстве» г. Москва №1873,  
дата регистрации 19.11.2010



**ООО «СПЕЦИАЛИЗИРОВАННОЕ МОНТАЖНО-НАЛАДОЧНОЕ  
ПРЕДПРИЯТИЕ ЖИЛИЩНО-КОММУНАЛЬНОГО  
ХОЗЯЙСТВА УДМУРТСКОЙ РЕСПУБЛИКИ»**

**Реконструкция системы водоснабжения Еланского городского  
поселения**

**Проект планировки территории  
Основная часть проекта планировки территории.  
Раздел 1. Графическая часть**

**Обозначение: 18/2021-ПТЛО1**

Директор  
**Красакова Елена Владимировна**  
т: (3412) 78-05-06


Главный инженер  
**Соковикова Полина Викторовна**  
т: (3412) 51-13-07

426008, Удмуртская Республика, г. Ижевск,  
ул. М. Горького, 17 а, офис 1

**ИЖЕВСК  
2021**

### Состав документации


Раздел 1	18/2021-ППТЛО1	Проект планировки территории. Основная часть проекта планировки территории. Графическая часть
Раздел 2	18/2021-ППТЛО2	Проект планировки территории. Основная часть проекта планировки территории. Положение о размещении линейных объектов
Раздел 3	18/2021-ППТЛО3	Проект планировки территории. Материалы по обоснованию проекта планировки территории. Графическая часть
Раздел 4	18/2021-ППТЛО4	Проект планировки территории Материалы по обоснованию проекта планировки территории. Пояснительная записка
Раздел 5	18/2021-ПМТ1	Проект межевания территории. Основная часть проекта межевания территории.
Раздел 6	18/2021-ПМТ2	Проект межевания территории. Материалы по обоснованию проекта межевания территории.

Взам. инв. №	Подп. и дата										
								18/2021-ППТЛО1-СД			
Инв. № подл.											
	Изм.	Кол.уч.	Лист	№ док.	Подпись	Дата	Состав документации		Стадия	Лист	Листов
	Составил	Кузнецов				10.21			П		1
								ООО «СМНП ЖКХ УР»			

## Содержание

Чертеж границ зон планируемого  
размещения линейного объекта М 1:1000




4

Инв. № подл.	Подл. и дата					Взам. инв. №						
18/2021-ППТЛО1-Т												
	Изм.	Кол.уч.	Лист	№ док.	Подпись	Дата						
	Составил	Кузнецов				10.21						
Текстовая часть						<table border="1"> <tr> <td>Стадия</td> <td>Лист</td> <td>Листов</td> </tr> <tr> <td>П</td> <td>1</td> <td>1</td> </tr> </table>	Стадия	Лист	Листов	П	1	1
Стадия	Лист	Листов										
П	1	1										
						ООО «СМНП ЖКХ УР»						



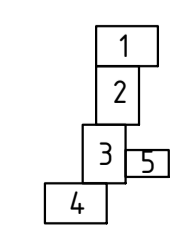
34.06.250009


Условные обозначения

-  - границы территории, в отношении которой осуществляется подготовка проекта планировки
-  - границы зоны планируемого размещения линейного объекта
-  - пояснительные надписи, содержащие информацию о видах линейных объектов

Примечание: установление границ зон с особыми условиями использования территории в связи с размещением линейной канализации не требуется

Схема расположения листов



						18/2021-ППТ/01-Г			
						Реконструкция системы водоснабжения Еланского городского поселения			
Изм.	Качн.	Лист	№ док.	Подп.	Дата	Проект планировки территории Основная часть проекта планировки территории	Стадия	Лист	Листов
Разраб.	Кузнецов			<i>Ку</i>	08.21		П	1	5
Н.контр.	Соковикова			<i>С</i>	08.21	Чертеж границ зон планируемого размещения линейного объекта М 1:1000. Участок 1		СМНП ЖКХ УР	
ГИП	Спяжкина				08.21			Формат А1	



34-06:250009

18/2021-ПТ/Л01-Г


Реконструкция системы водоснабжения  
Еланского городского поселения

Изм.	Кач.	Лист № док.	Подп.	Дата
Разраб.		Кузнецов	<i>[Signature]</i>	08.21
Н.контр.		Соковикова	<i>[Signature]</i>	08.21
ГИП		Степанкина	<i>[Signature]</i>	08.21


Проект планировки территории.  
Основная часть проекта планировки  
территории

Стадия	Лист	Листов
П	2	

Чертеж границ зон планируемого размещения  
линейного объекта М 1:1000. Участок 1



**СМНП  
ЖХХ УР**  
 Формат А1

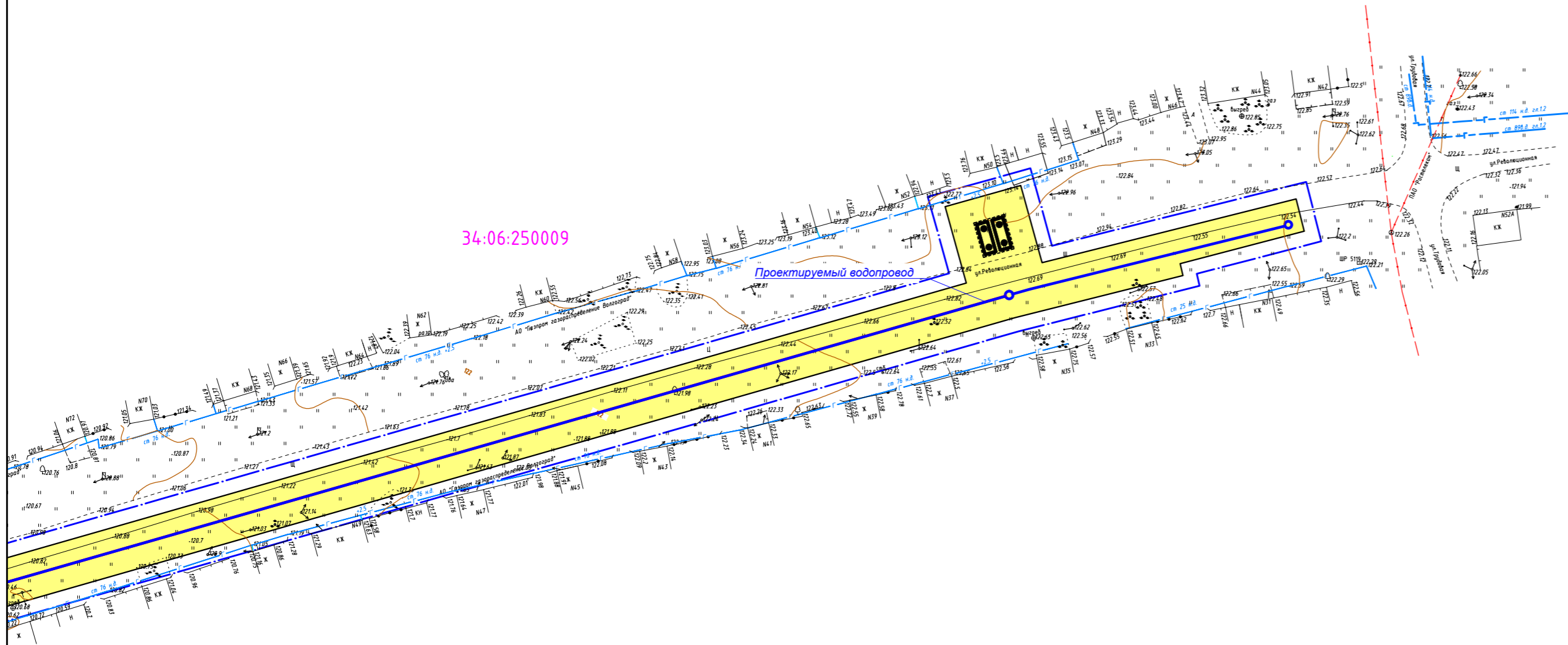


						18/2021-ППТ/01-Г			
						Реконструкция системы водоснабжения Еланского городского поселения			
Изм.	Кач.	Лист	№ док.	Подп.	Дата	Проект планировки территории. Основная часть проекта планировки территории	Стадия	Лист	Листов
Разраб.			Кузнецов	<i>Ку</i>	08.21		П	3	
Н.контр.			Соковикова	<i>С</i>	08.21	Чертеж границ зон планируемого размещения линейного объекта М 1:1000. Участок 1		СМНП ЖХ УР	
ГИП			Степанкина	<i>С</i>	08.21			Формат А1	




34-06:250013

						18/2021-ПТ/Л01-Г			
						Реконструкция системы водоснабжения Еланского городского поселения			
Изм.	Качн.	Лист	№ док.	Подп.	Дата	Проект планировки территории. Основная часть проекта планировки территории	Стадия	Лист	Листов
Разраб.	Кузнецов			<i>Куз</i>	08.21		П	4	
Н.контр.	Соковикова			<i>С</i>	08.21	Чертеж границ зон планируемого размещения линейного объекта М 1:1000. Участок 1	 СМНП ЖКХ УР		
ГИП	Степанкина				08.21			Формат А1	



///

					18/2021-ППТ Л01-Г				
					Реконструкция системы водоснабжения Еланского городского поселения				
Изм.	Колыч	Лист	№ док	Подп.	Дата	Проект планировки территории. Основная часть проекта планировки территории	Стадия	Лист	Листов
Разраб.		Кузнецов		<i>Кузнецов</i>	08.21		П	5	
Н.контр.	Соковикова			<i>Соковикова</i>	08.21	Чертеж границ зон планируемого размещения линейного объекта М 1:1000. Участок 1	 СМНП ЖХХ УР		
ГИП	Стяжкина			<i>Стяжкина</i>	08.21				



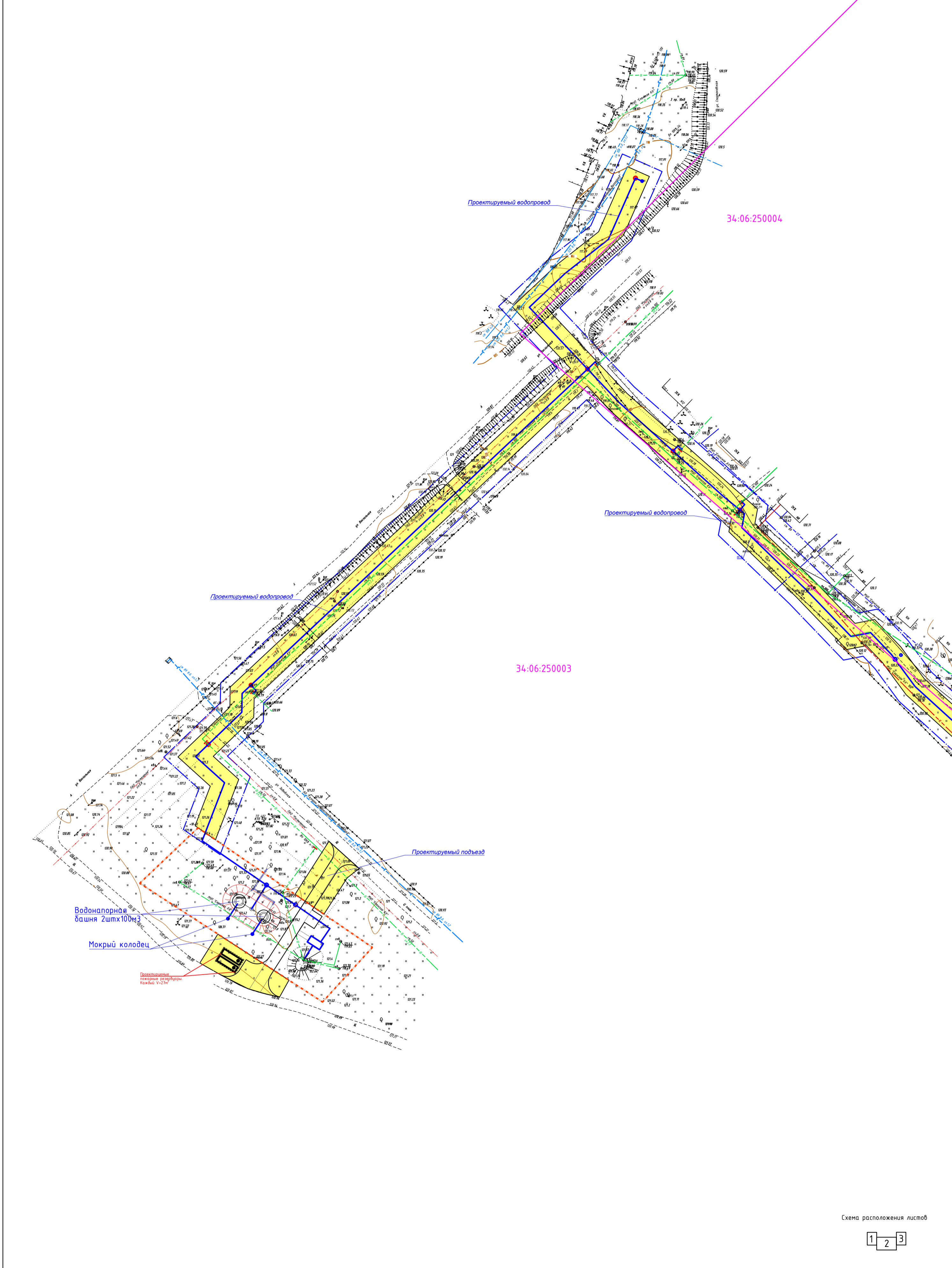
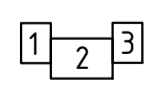


Схема расположения листов



Условные обозначения

- границы территории, в отношении которой осуществляется подготовка проекта планировки
- границы зоны планируемого размещения линейного объекта
- Project water supply line - пояснительные надписи, содержащие информацию о видах линейных объектов

Примечание: установление границ зон с особыми условиями использования территорий в связи с размещением линейной канализации не требуется

Изм.	Колуч	Лист	№ док	Подп.	Дата
Разраб.		Кузнецов		<i>Ку</i>	08.21
Н.контр.		Соковикова		<i>С</i>	08.21
ГИП		Стяжкина			08.21

18/2021-ППТ Л01-Г					
Реконструкция системы водоснабжения Еланского городского поселения					
Проект планировки территории. Основная часть проекта планировки территории			Стадия	Лист	Листов
			П	1	3
Чертеж границ зон планируемого размещения линейного объекта М 1:1000. Участок 2				СМНП ЖКХ УР	

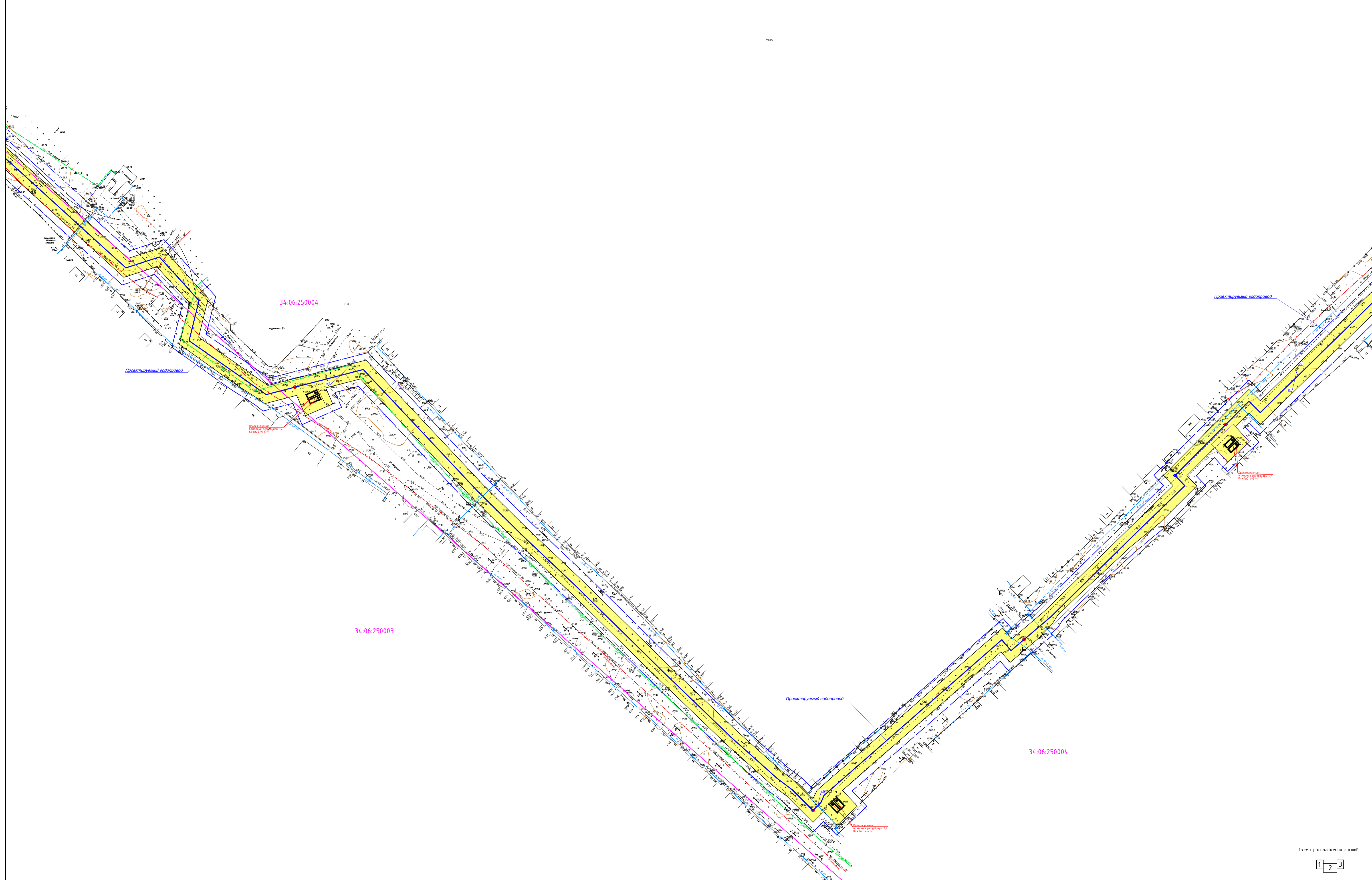

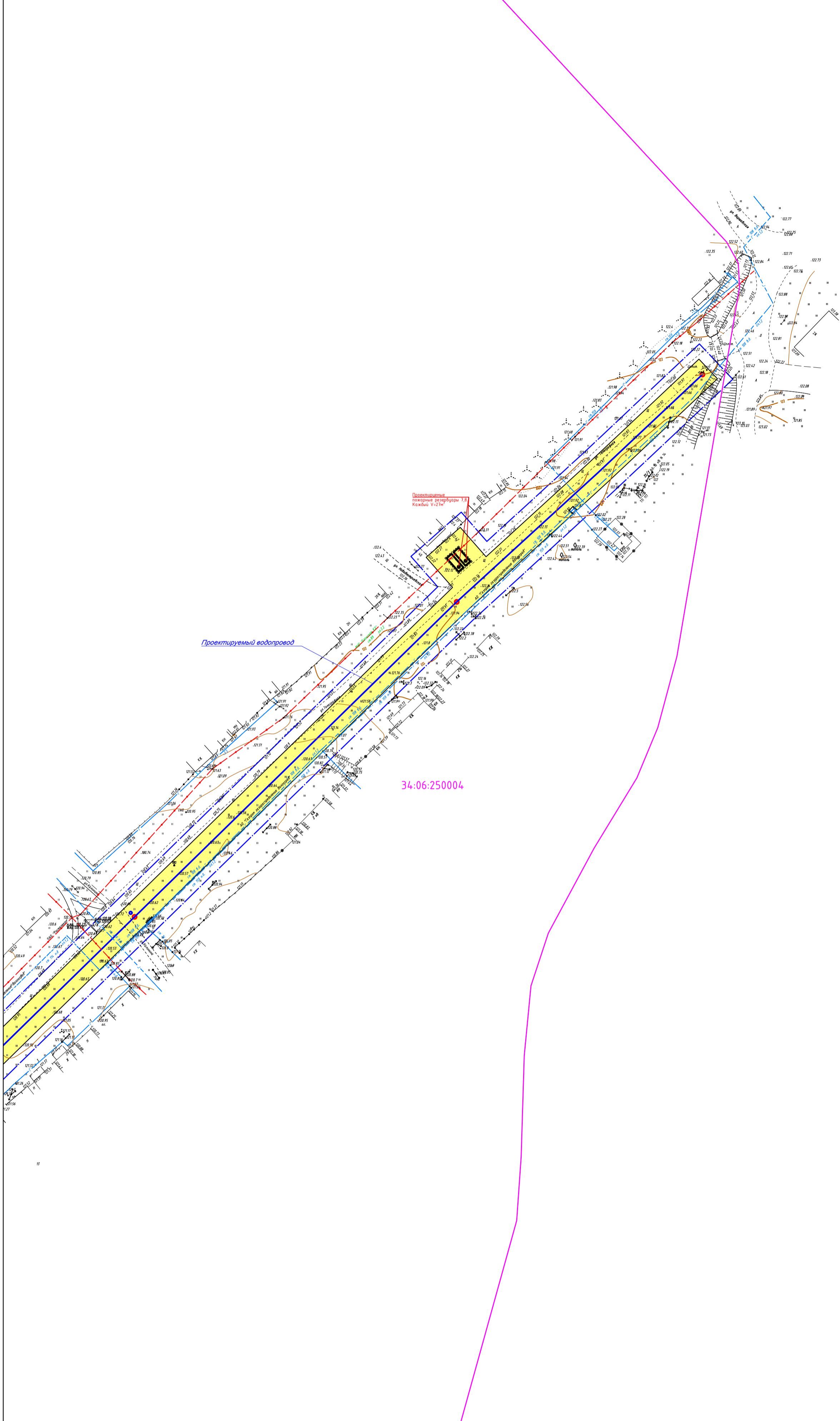


Схема расположения листов

1	2	3
---	---	---

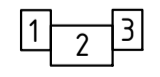
18/2021-ППТ/01-Г					
Реконструкция системы водоснабжения Еланского городского поселения					
Изм.	Качн	Лист	№ док	Подп.	Дата
Разраб.	Кузнецов			<i>Кузнецов</i>	08.21
Проект планировки территории			Стадия	Лист	Листов
Основная часть проекта планировки территории			П	2	
Н.контр.	Соковикова			<i>Соковикова</i>	08.21
ГИП	Спяжкина			<i>Спяжкина</i>	08.21
Чертеж границ зон планировочного разделения линейного объекта М 1:1000. Участок 2			 СМНП ЖКХ УР		
Формат А1					



Проектируемый водопровод

34.06.250004

Схема расположения листов




						18/2021-ППТ Л01-Г			
						Реконструкция системы водоснабжения Еланского городского поселения			
Изм.	Колуч	Лист	№ док	Подп.	Дата	Проект планировки территории. Основная часть проекта планировки территории	Стадия	Лист	Листов
Разраб.		Кузнецов		<i>Ку</i>	08.21		П	3	
Н.контр.		Соковикова		<i>С</i>	08.21	Чертеж границ зон планируемого размещения линейного объекта М 1:1000. Участок 2		СМНП ЖХХ УР	
ГИП		Стяжкина			08.21			Формат А2	



Условные обозначения

- - границы территории, в отношении которой осуществляется подготовка проекта планировки
- границы зоны планируемого размещения линейного объекта
- *Проектируемый водопровод* - пояснительные надписи, содержащие информацию о видах линейных объектов

Примечание: установление границ зон с особыми условиями использования территории в связи с размещением линейной канализации не требуется

18/2021-ППТ/01-Г					
Реконструкция системы водоснабжения Еланского городского поселения					
Изм.	Качн	Лист	№ док	Подп.	Дата
Разраб.	Кузнецов			<i>Куз</i>	08.21
			Проект планировки территории		Стадия
			Основная часть проекта планировки территории		Лист
					Листов
					П
					1
Н.контр.	Соковикова			<i>С</i>	08.21
ГИП	Степанкина				08.21
Чертеж границ зон планируемого размещения линейного объекта М 1:1000. Участок 3					 СМНП ЖКХ УР
Формат А1					